

PUG

PLAN URBANISTIC
GENERAL
BUCIUMI
BODIA

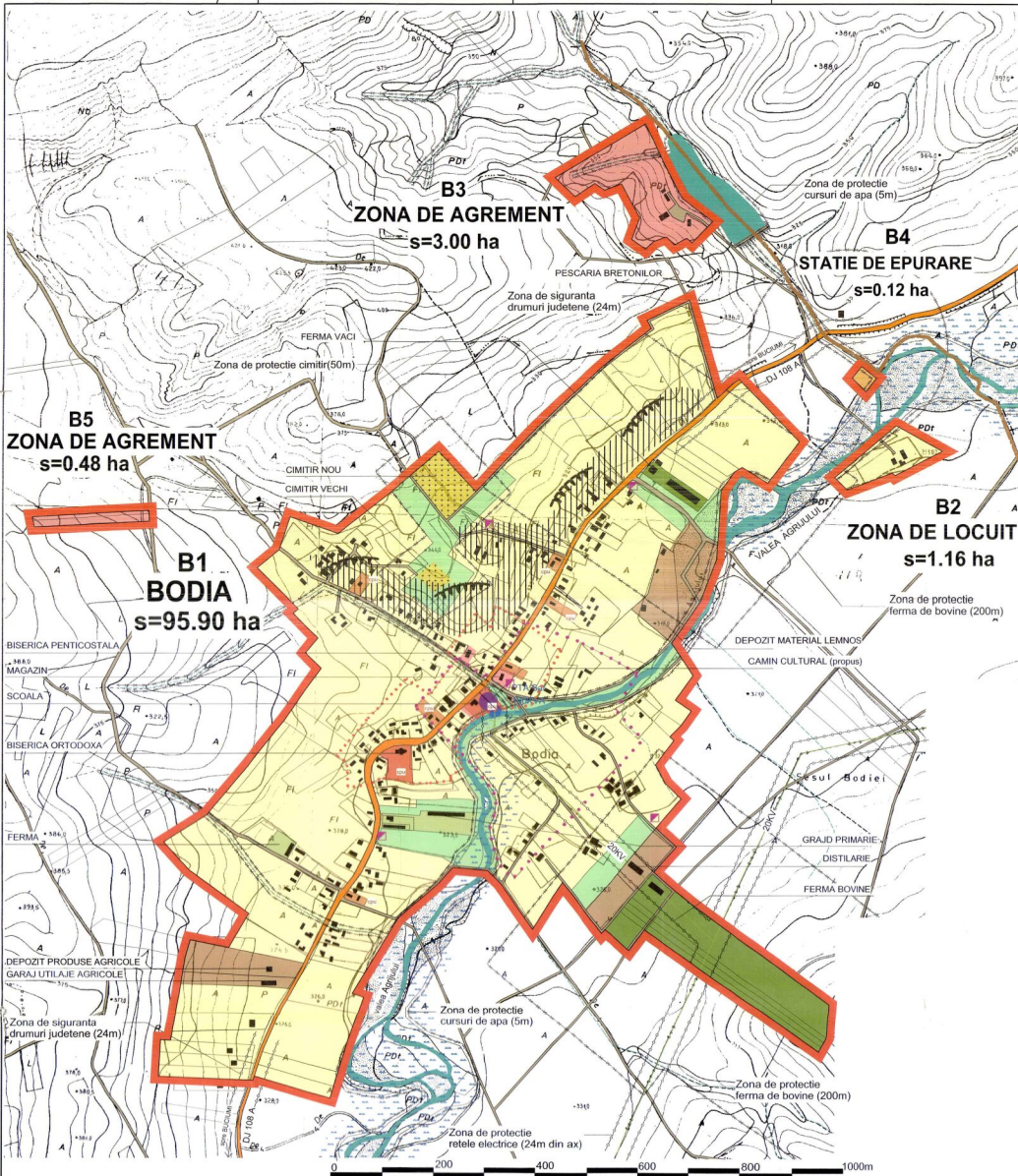
comuna :
localitatea :

REGLEMENTARI URBANISTICE



LEGENDA

- LIMITE**
- LIMITA INTRAVILANULUI PROPUȘ
 - LIMITA TERENULUI ADMINISTRATIV AL COMUNEI
 - LIMITA ZONEI CENTRALE
- ZONIFICARE FUNCTIONALA**
- ZONA PENTRU LOCUINTE-REGIM MIC-MEDIU DE INALTIME
 - ZONA INSTITUTII PUBLICE SI SERVICII
 - ZONA UNITATI INDUSTRIALE/DEPOZITARE
 - ZONA UNITATI AGRICOLE
 - SPATII PLANTATE,PARCURI , GRADINI,PERDELE DE PROTECTIE
 - SPATII PLANTATE,AGREMENT,SPORT
 - TERENURI AGRICOLE IN INTRAVILAN
 - ZONA GOSPODARIE COMUNALA,CIMITIRE
 - ZONA CONSTRUCTII AFERENTE LUCRARILOR TEHNICO-EDILITARE
 - ZONA OBIECTIVE CU VALOARE DE PATRIMONIU
 - ZONA CAI DE COMUNICATIE RUTIERA SI AMENAJARI AFERENTE
 - ZONA CAI DE COMUNICATIE FEROVIAARA SI AMENAJARI AFERENTE
 - APE
 - TERENURI CE NECESITA MASURI DE PROTECTIE - INUNDATI
 - ZONA CU ALUNECARI ACTIVE
 - ZONA CU RISC DE ALUNECARE
- denumire**
- TERENURI NATIONALE
 - DRUMURI JUDETENE
 - DRUMURI COMUNALE
 - TRASEE PIETONALE
 - STRAZI PROPUSE
- REGLEMENTARI ZONE NECESAR A FI PROTEJATE :**
- ZONE PROTEJATE PE BAZA NORMELOR SANITARE
 - ZONE PROTEJATE FATA DE CONSTRUCTII SI CULOARE TEHNICE
 - SIT ARHEOLOGIC
 - SIT ARHEOLOGIC SI ZONA DE PROTECTIE FATA DE OBIECTIVELE CU VALOARE DE PATRIMONIU
 - Cladire protejata urbanistic
 - VATRA LOCALITATII IN SECOLUL XVIIII (conform Hartilor Iosifine)
 - PUNCT DE COLECTARE SELECTIVA A DESEURILOR



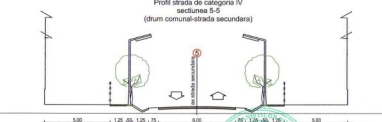
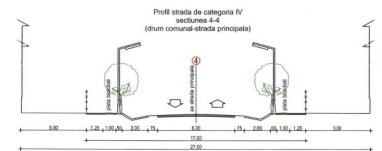
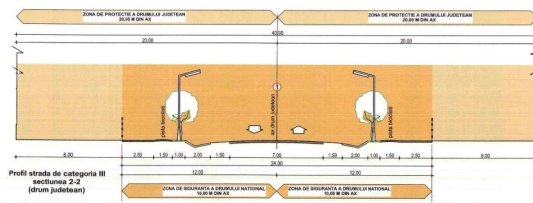
BILANT TERITORIAL PE CATEGORII DE FOLOSINTA PENTRU TERENURILE DIN INTRAVILAN

ZONE FUNCTIONALE	EXISTENT		EXISTENT	
	SUPRAFATA (ha)	PROCENT % din total intravilan	SUPRAFATA (ha)	PROCENT % din total intravilan
LOCUINTE SI FUNCTIUNI COMPLEMENTARE	35.44	54.00	72.70	72.23
UNITATI INDUSTRIALE SI DEPOZITE	1.09	1.70	4.54	4.51
UNITATI AGRO-ZOOTEHNICE	1.75	2.70	5.83	5.80
INSTITUTII SI SERVICII DE INTERES PUBLIC	0.90	1.40	4.19	4.16
CAI DE COMUNICATIE SI TRANSPORT				
RUTIER din care :	3.27	5.00	5.08	5.04
Drumuri judetene				
Drumuri comunale				
Strazi				
SPATII VERZI,SPORT,AGREMENT,PROTECTIE	1.18	1.80	5.87	5.83
CONSTRUCTII TEHNICO-EDILITARE	-	-	0.12	0.12
GOSPODARIE COMUNALA,CIMITIRE	1.30	2.00	1.05	1.04
DESTINATIE SPECIALA				
APE + TERENURI LIBERE	20.56	31.40	1.28	1.27
PADURI	-	-	-	-
TERENURI NEPRODUCTIVE	-	-	-	-
TOTAL INTRAVILAN	65.52	100,00	100.66	100,00

BILANT AL TERITORIULUI INTRAVILAN PROPUȘ PE TRUPURI

SYMBOL TRUP	DENUMIRE TRUP	SUPRAFATA (ha)
B1	Localitatea propriuzisa	95.90
B2	Zona de locuit	1.16
B3	Zona de agrement	3.00
B4	Statie de epurare	0.12
B5	Zona de agrement	0.48
TOTAL		100.66

TOTAL EXTINDERE INTRAVILAN = 35.14 ha



PROFILE CARACTERISTICE DE STRAZI
scara 1/200

ART PROIECT ZALAU

str. Parcului nr.4
tel.fax: 0260 662004-mobil:0744166317

Denumirea proiectului: PLAN URBANISTIC GENERAL si comunei BUCIUMI - jud. Salaj
Amplasament: Judetul Salaj, comuna BUCIUMI
Beneficiar: Primaria comunei Buciumi

Nr. contract: 214009.06.2010
Nr. proiect: 326/2010
Faza de pr.: PUG

Calitatea: Numele
Sef proiect: arh.Doina Neaur
Proiectat: arh.Mircosa Neaur
Verificat: arh.Doina Neaur

Scara: 1/15 000
Denumire plan: PLAN URBANISTIC GENERAL
Titlul planse: REGLEMENTARI URBANISTICE localitatea BODIA
Data: aug.2012
Numarul planse: UJ09

h/f= 618 / 610 (0.38mp)

Alipian 2011